

63°30'W

63°W

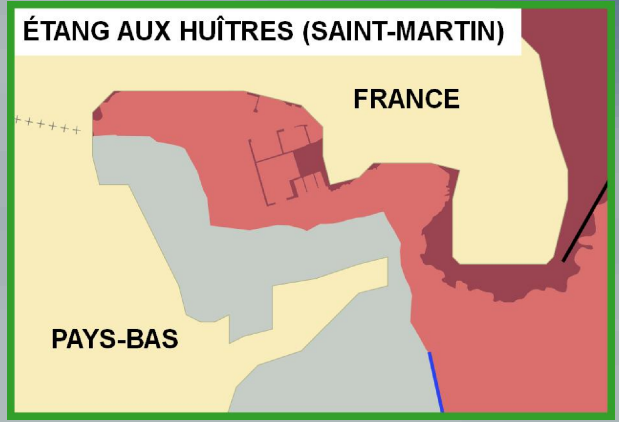
62°30'W



ESPACES MARITIMES DE LA FRANCE AUX ÎLES SAINT-MARTIN ET SAINT-BARTHÉLEMY

Système géodésique : WGS 84
Projection de Mercator

0 6 12 18 24 Milles marins



Anguilla
(ROYAUME-UNI)



Saint-Martin








Sint Maarten
(PAYS BAS)



Saint-Barthélemy

ANTIGUA-
ET-BARBUDA

SAINT-CRISTOPHE-ET-NIÉVÈS

-  Eaux intérieures
-  Mer territoriale
-  Zone économique exclusive
-  Ligne de base droite
-  Limite extérieure de la mer territoriale (12 milles)
-  Limite extérieure de la zone contiguë (24 milles)
-  Accord de délimitation des espaces maritimes entre États

© Shom 2019 - © GEBCO 2014

63°30'W

63°W

62°30'W

