

75°E

80°E



ESPACES MARITIMES DE LA FRANCE AUX ÎLES SAINT-PAUL ET AMSTERDAM (TAAF)

Système géodésique : WGS 84

Projection de Mercator

0 25 50 75 100
Milles marins

35°S









35°S

40°S

40°S

Amsterdam

Saint-Paul

-  Mer territoriale
-  Zone économique exclusive
-  Plateau continental au-delà des 200 milles
-  Ligne de base droite
-  Limite extérieure de la mer territoriale (12 milles)
-  Limite extérieure de la zone contiguë (24 milles)
-  Limite extérieure de la zone économique exclusive (200 milles)
-  Limite extérieure d'extension du plateau continental

© Shom 2021 - © GEBCO 2014