

110°W



ESPACES MARITIMES DE LA FRANCE À L'ÎLE DE CLIPPERTON

Système géodésique : WGS 84
Projection de Mercator

0 25 50 75 100
Milles marins

15°N

15°N






10°N

10°N

Île de Clipperton

5°N

5°N

-  Mer territoriale
-  Zone économique exclusive
-  Limite extérieure de la mer territoriale (12 milles)
-  Limite extérieure de la zone contiguë (24 milles)
-  Limite extérieure de la zone économique exclusive (200 milles)

© Shom 2018 - © GEBCO 2014