

110°W



# ESPACES MARITIMES DE LA FRANCE À L'ÎLE DE CLIPPERTON

Système géodésique de référence : WGS84  
Projection de Mercator

0 25 50 75 100 Milles marins



15°N

15°N

10°N






10°N

Île de Clipperton

5°N

5°N

110°W

-  Mer territoriale
-  Zone économique exclusive
-  Limite extérieure de la mer territoriale (12 milles)
-  Limite extérieure de la zone contiguë (24 milles)
-  Limite extérieure de la zone économique exclusive (200 milles)

©GEBCO - 2014