

60°E

65°E

70°E

75°E

80°E



# ESPACES MARITIMES DE LA FRANCE AUX ÎLES KERGUELEN (TAAF)

Système géodésique de référence : WGS84  
Projection de Mercator

0 25 50 75 100 Milles marins



45°S

45°S











50°S

50°S

Île Kerguelen

Îlot Solitaire

îles Heard-et-MacDonald  
(AUSTRALIE)

-  Eaux intérieures
-  Mer territoriale
-  Zone économique exclusive
-  Plateau continental au-delà des 200 milles
-  Ligne de base droite
-  Limite extérieure de la mer territoriale (12 milles)
-  Limite extérieure de la zone contiguë (24 milles)
-  Limite extérieure de la zone économique exclusive (200 milles)
-  Accord de délimitation des espaces maritimes entre États
-  Limite extérieure d'extension du plateau continental

©GEBCO - 2014

60°E

65°E

70°E

75°E

80°E