

57°W

56°W

55°W

54°W

CANADA



# ESPACES MARITIMES DE LA FRANCE À SAINT-PIERRE-ET-MIQUELON

Système géodésique : WGS 84  
Projection de Mercator

0 10 20 30 40  
Milles marins

47°N

47°N

46°N

46°N

45°N

45°N









44°N

44°N

Miquelon

Langlade

Saint-Pierre

-  Eaux intérieures
-  Mer territoriale
-  Zone économique exclusive
-  Ligne de base droite
-  Limite extérieure de la mer territoriale (12 milles)
-  Limite extérieure de la zone contiguë (24 milles)
-  Limite extérieure de la zone économique exclusive (200 milles)
-  Accord de délimitation des espaces maritimes entre États ou décision d'une juridiction internationale

© Shom 2021 - © GEBCO 2014

